Сообщение о возможном установлении публичных сервитутов в целях реконструкции объекта энергетики- кабельная линия электропередачи напряжением 220 кВ «Бескудниково-Гражданская № 1, 2»

1.	Наименование уполномоченного органа, которым рассматривается ходатайство об установлении публичного сервитута	Департамент городского имущества города Москвы
2.	Цель установления публичного сервитута	реконструкции объекта энергетики- кабельная линия электропередачи напряжением 220 кВ «Бескудниково-Гражданская № 1, 2»
3.	Адрес или иное описание местоположения земельного участка (участков), в отношении которого испрашивается публичный сервитут	Земельные участки с кадастровыми номерами 77:02:0007001:7667, 77:02:0007001:12881, 77:02:0007001:12880, 77:02:0007001:10805, 77:02:0007001:32, 77:02:0007001:144, 77:02:0007001:149, 77:02:0007001:201, 77:02:0008001:197, 77:02:0008002:9705, 77:02:0008002:150, 77:02:0007002:106, 77:02:0007003:102, 77:02:0007003:104, 77:02:0007003:13, 77:02:0007003:102, 77:02:0007003:7868, 77:02:0007003:101, 77:02:0007003:96, 77:02:0007003:107, 77:02:0007003:5147, 77:02:0007003:7834, 77:02:0007003:5152, 77:02:0007003:7789, 77:02:0007003:52, 77:02:0007003:80, 77:02:0007003:106, 77:02:0007005:30, 77:02:0007005:32, 77:02:0017001:95, 77:02:0017006:38, 77:02:0017006:34, 77:09:0003025:5712, 77:09:0003025:84, 77:09:0003025:6191, 77:09:0003025:20, 77:09:0003025:88, 77:09:0003024:57, 77:09:0003024:4146, 77:09:0003024:54, 77:09:0003024:69, 77:09:0003024:4150, 77:09:0003024:4152, 77:09:0003024:4085, 77:09:0003024:4087, 77:09:0003024:4086, 77:09:0003024:56, 77:09:0003024:55, 77:09:0001030:104, 77:09:0001030:65, 77:09:0001030:2178, 77:09:0003001:154, 77:09:0003003:97, 77:09:0003003:66, 77:09:0003003:98, 77:09:0003010:62, 77:09:0003010:67, 77:09:0003010:1002, 77:09:0003010:1001, 77:09:0003010:66, 77:09:0003010:63, 77:09:0003020:143, 77:09:0003020:29, 77:09:0003020:10, 77:09:0003020:141, 77:09:0003020:120, 77:09:0003020:124, 77:09:0003020:145, 77:09:0003020:15, 77:09:0003020:5, а также на земли, находящиеся в кадастровых кварталах 77:02:0007001, 77:02:0008002, 77:02:0007003, 77:09:0003025, 77:09:0003024, 77:09:0001030, 77:09:0003001, 77:09:0003003, 77:09:0003010, 77:09:0003020 СВАО САО,
4.	Адрес, по которому заинтересованные лица могут ознакомиться с поступившим ходатайством об установлении публичного сервитута и прилагаемым к нему описанием местоположения границ публичного сервитута, подать заявление об учете прав на земельные участки, а также срок подачи указанных заявлений, время приема заинтересованных лиц для ознакомления с поступившим ходатайством об установлении публичного сервитута	Заинтересованные лица могут ознакомиться с поступившим ходатайством об установлении публичных сервитутов и прилагаемым к нему описанием местоположения границ публичных сервитутов по адресу: https://www.mos.ru/dgi/documents/izveshcheniia/ При необходимости возможно подать обращение по данному вопросу через электронную приемную https://www.mos.ru/feedback/reception/ (время приема круглосуточно) Правообладатели земельных участков, в отношении которых испрашивается публичный сервитут, если их права не зарегистрированы в Едином государственном реестре недвижимости, могут подать заявления в Управление Росреестра по Москве об учете их прав (обременения прав) на земельные участки с приложением копий документов, подтверждающих эти права (обременения прав), в течение 15 дней со дня опубликования данного сообщения
5.	Официальные сайты в информационно-телекоммуникационной сети «Интернет», на которых размещается сообщение о поступившем ходатайстве об установлении публичного сервитута	https://www.mos.ru/dgi/
6.	Реквизиты решений об утверждении документа территориального планирования, документации по планировке территории, программ комплексного развития систем коммунальной инфраструктуры поселения, городского округа, а также информацию об инвестиционной программе субъекта естественных монополий, организации коммунального комплекса, указанных в ходатайстве об установлении публичного	Постановление Правительства Москвы от 05.03.2025 № 407-ПП «Об утверждении проекта планировки территории линейного объекта – кабельная линия электропередачи напряжением 220 кВ «Бескудниково-Гражданская № 1, 2» ст. 3.6 Федерального закона от 25.10.2001 № 137-ФЗ «О введении в действие Земельного кодекса Российской Федерации», Постановлением Правительства РФ № 160 от 24.02.2009

	сервитута	
7.	Официальные сайты в информационно-телекоммуникационной сети «Интернет», на которых размещены утвержденные документы территориального планирования, документация по планировке территории, программа комплексного развития систем коммунальной инфраструктуры поселения, городского округа, инвестиционная программа субъекта естественных монополий, организации коммунального комплекса, указанных в ходатайстве об установлении публичного сервитута	https://www.mos.ru/dgi/

Сведения о границах публичного сервитута

Район Отрадное города Москвы М1:2000

Лист 1

Схема расположения листов

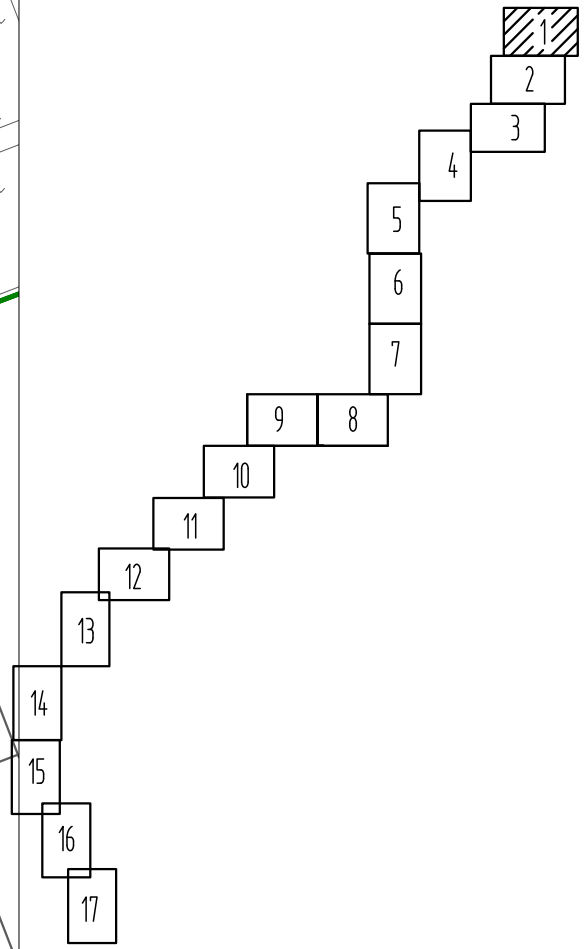

УСЛОВНЫЕ ОБОЗНАЧЕНИЯ

Обозначение	Наименование
	Граница кадастрового деления
	Проектная граница публичного сервитута
77:02:0009002:9/чзу	Обозначение участка публичного сервитута

Обозначение	Наименование
●	Характерные точки проектной границы публичного сервитута

Район Отрадное города Москвы

М1:2000

Лист 2

Сведения о границах публичного сервитута

Схема расположения листов

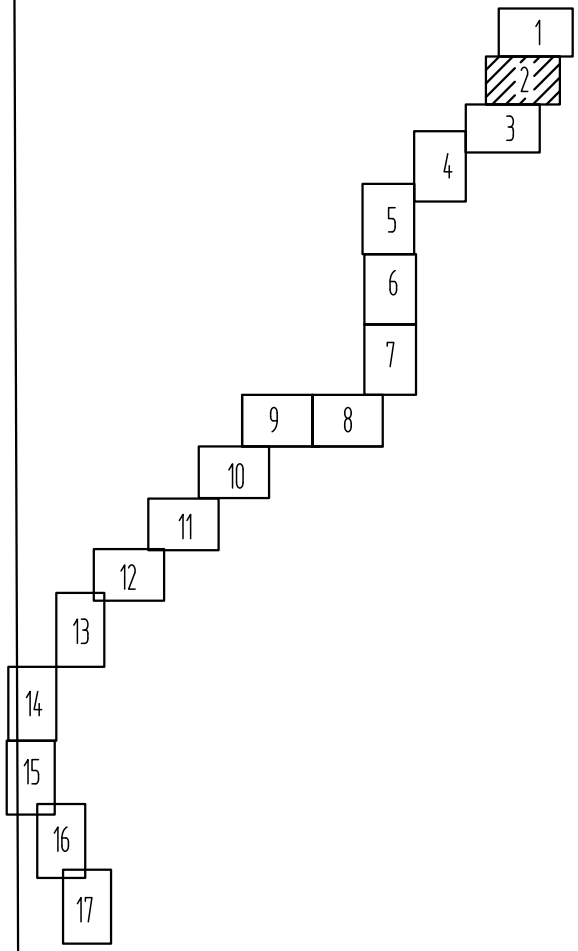

УСЛОВНЫЕ ОБОЗНАЧЕНИЯ

Обозначение	Наименование
	Граница кадастрового деления
	Проектная граница публичного сервитута
77:02:0009002:9/чзу	Обозначение участка публичного сервитута

Обозначение	Наименование
●	Характерные точки проектной границы публичного сервитута

77:02:0007001:12881/чзу
77:02:0007001:12880
77:02:0007001:12880/чзу
77:02:0007001:32/чзу
77:02:0007001:32
77:02:0007001:149/чзу
77:02:0007001:149
77:02:0008001:201/чзу
77:02:0008001:201
77:02:0008001:56
77:02:0007001
Высоковольтный проезд
Высоковольтный пр.

Сведения о границах публичного сервитута

Район Отрадное города Москвы

М1:2000
Лист 3

Схема расположения листов

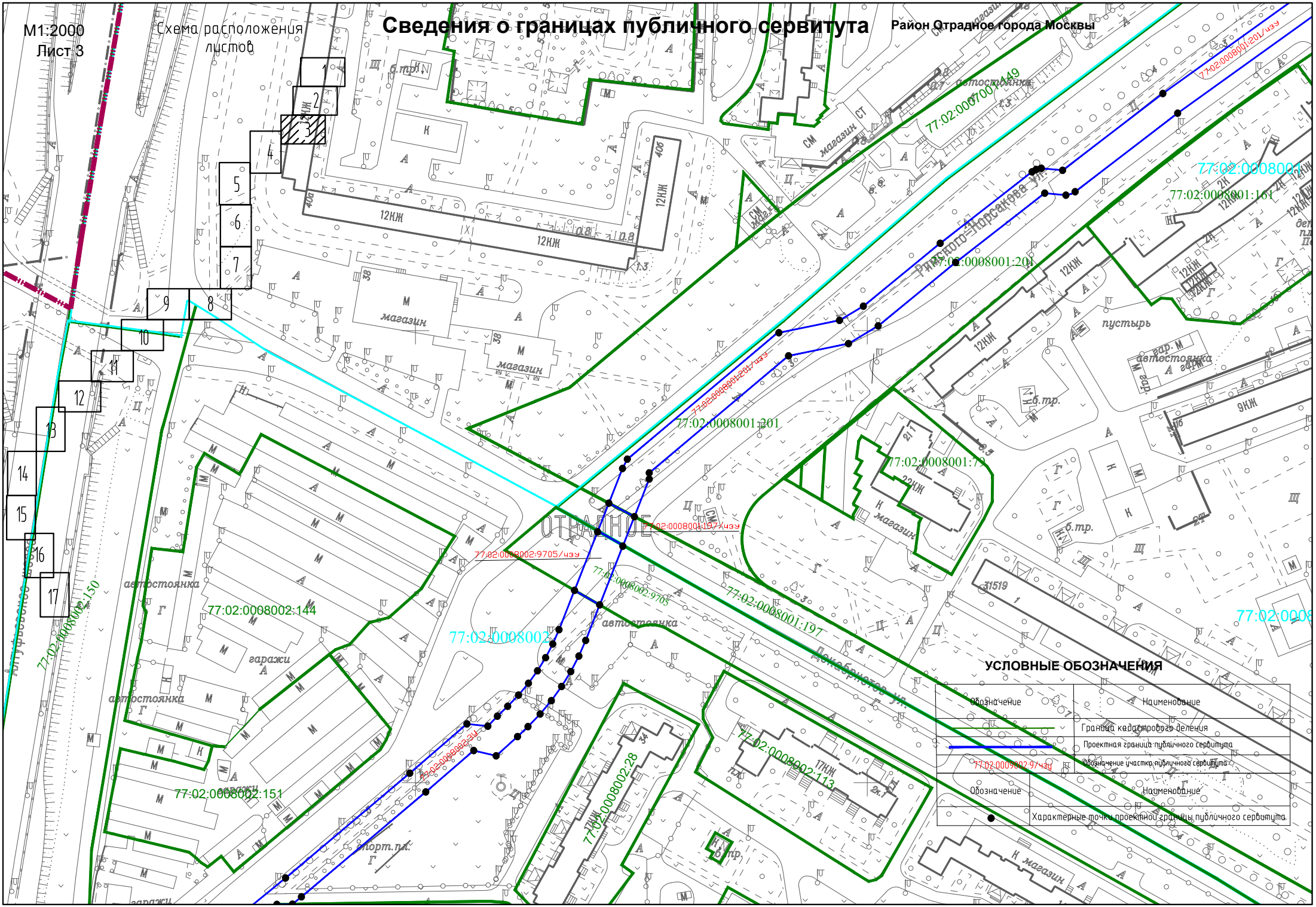

Сведения о границах публичного сервитута

M1:2000
Лист 5

Сведения о границах публичного сервитута

Схема расположения листов

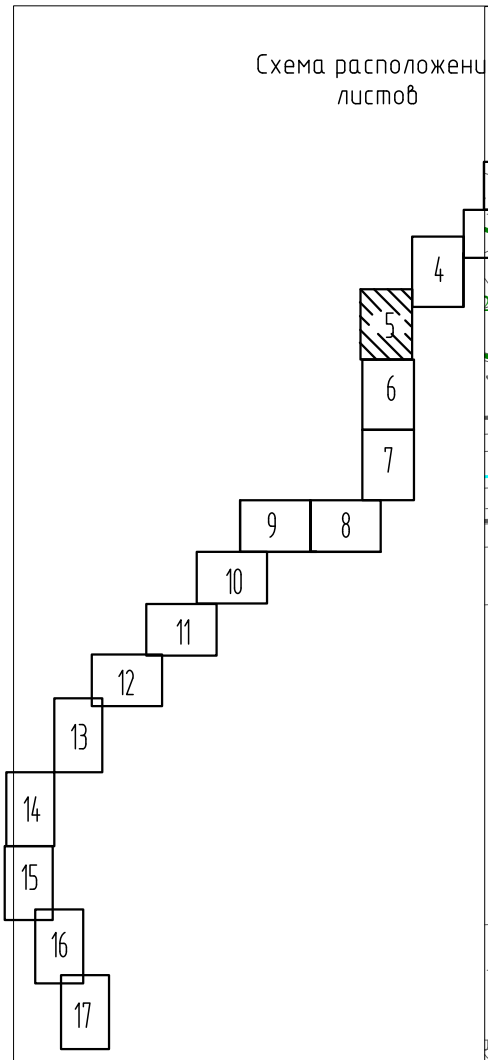

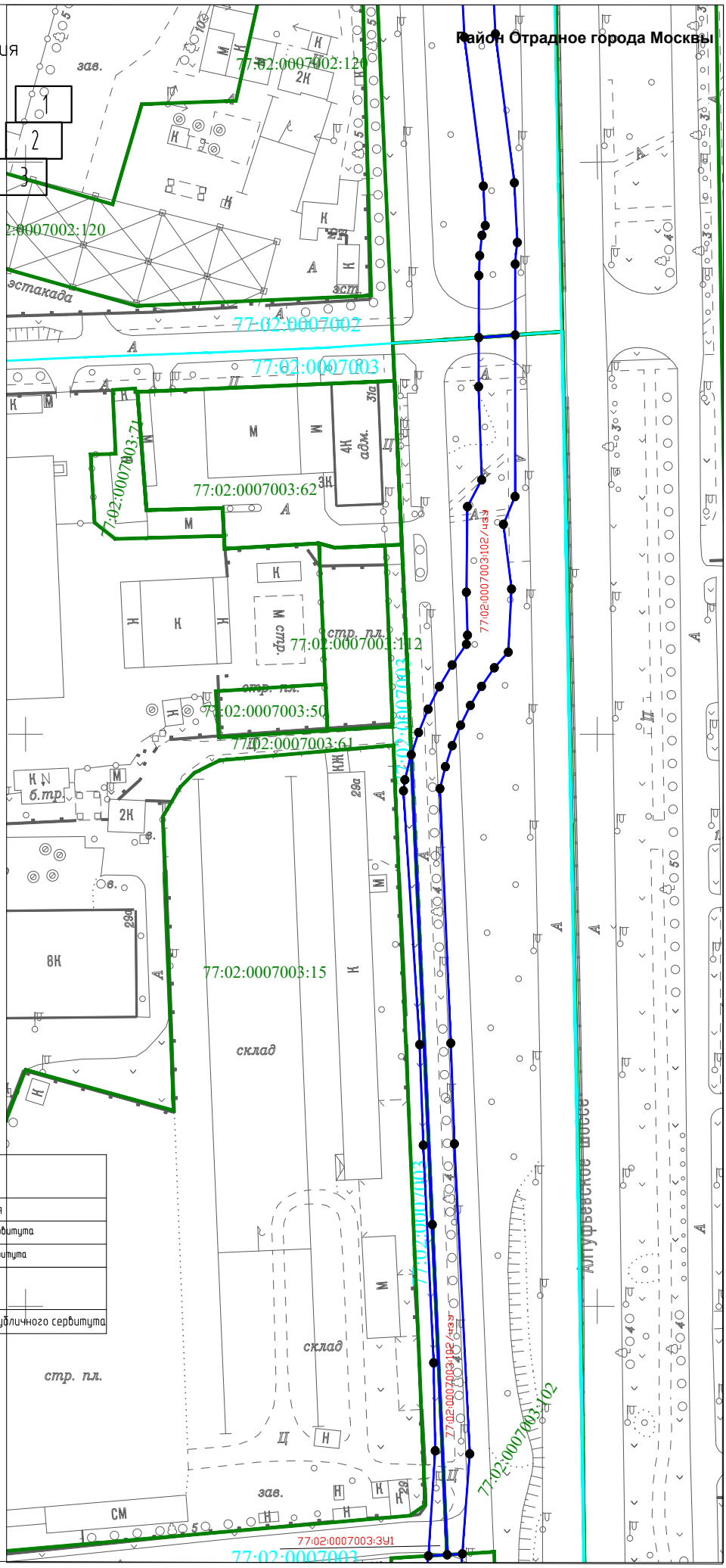

УСЛОВНЫЕ ОБОЗНАЧЕНИЯ

Обозначение	Наименование
	Граница кадастрового деления
	Проектная граница публичного сервитута
77:02:0008001:9/чзу	Обозначение участка публичного сервитута

Обозначение	Наименование
●	Характерные точки проектной границы публичного сервитута

M1:2000
Лист 6

Сведения о границах публичного сервитута

Схема расположения листов

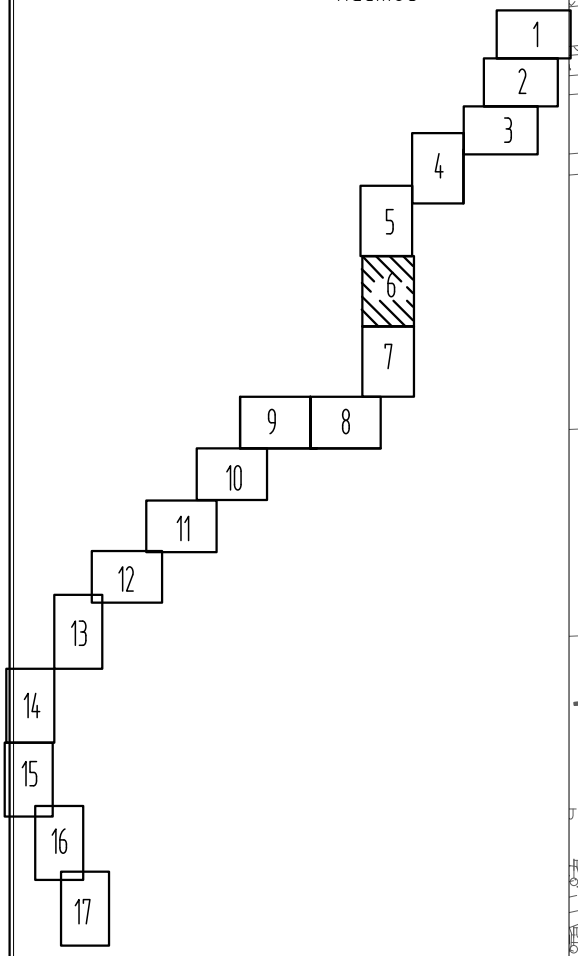

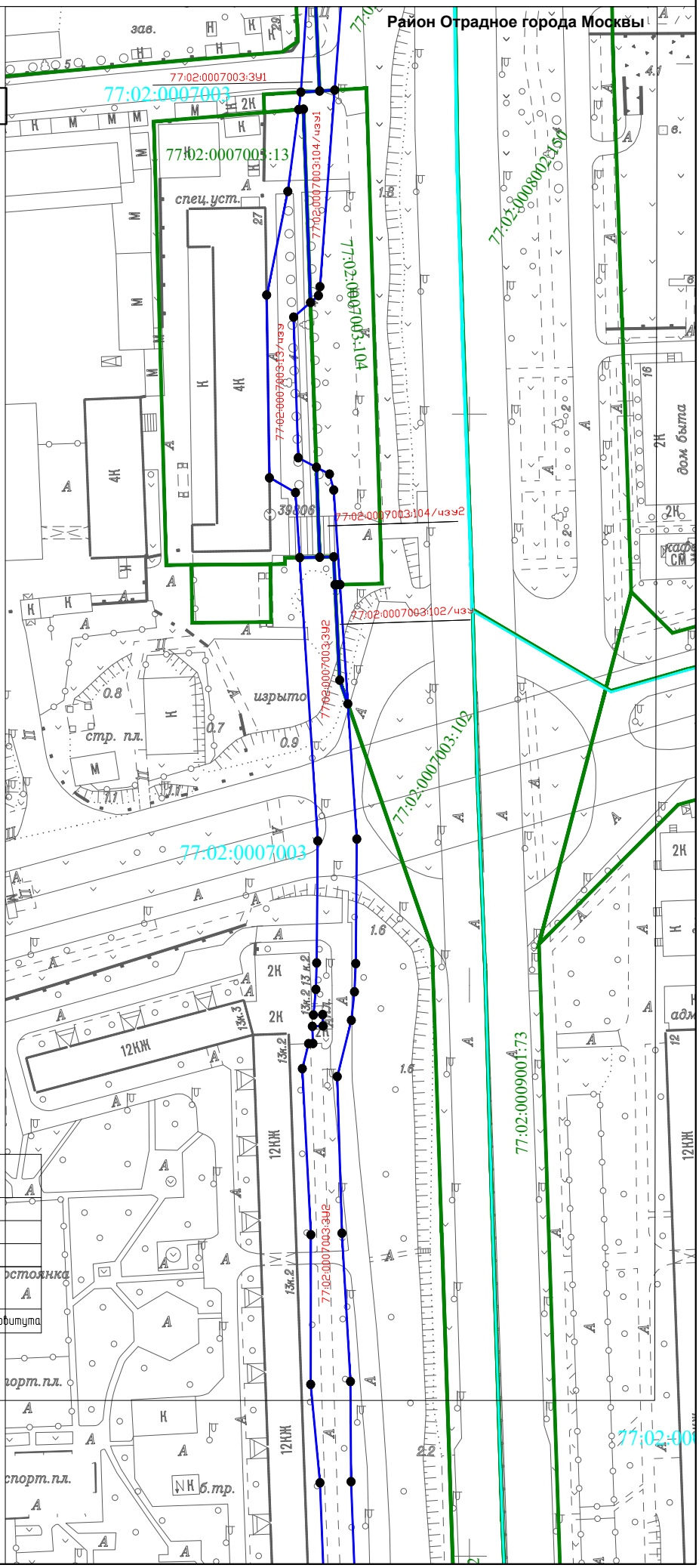

УСЛОВНЫЕ ОБОЗНАЧЕНИЯ

Обозначение	Наименование
	Граница кадастрового деления
	Проектная граница публичного сервитута
77:02:0007003:101/чзу	Обозначение участка публичного сервитута

Обозначение	Наименование
●	Характерные точки проектной границы публичного сервитута

М1:2000
Лист7

Сведения о границах публичного сервитута

Район Отрадное города Москвы.

Схема расположения листов

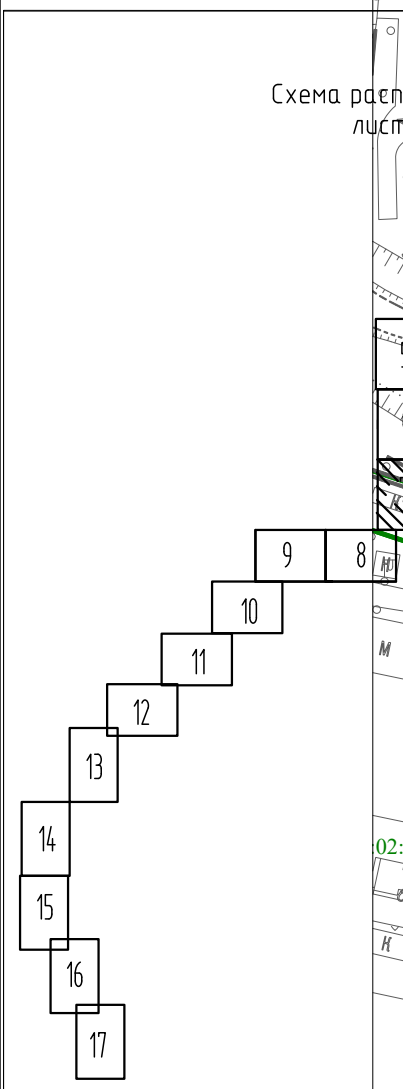

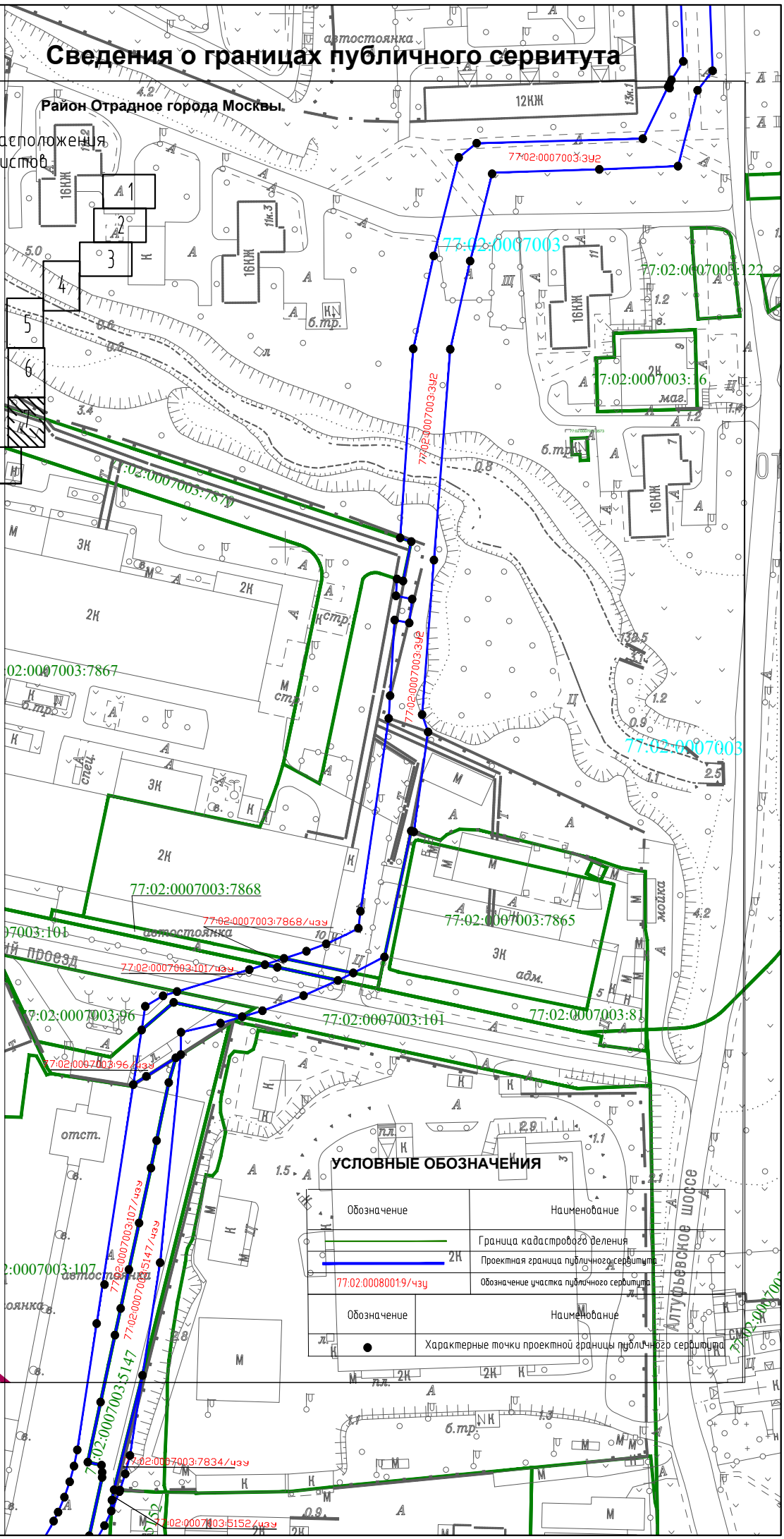

УСЛОВНЫЕ ОБОЗНАЧЕНИЯ

Обозначение	Наименование
	Граница кадастрового деления
2К	Проектная граница публичного сервитута
77:02:0008001:9/чзу	Обозначение участка публичного сервитута

Обозначение	Наименование
●	Характерные точки проектной границы публичного сервитута

Сведения о границах публичного сервитута

М1:2000

Лист 8

Район Отрадное города Москвы

Район Марфино города Москвы

Тимирязевский район города Москвы

Схема расположения листов

УСЛОВНЫЕ ОБОЗНАЧЕНИЯ

Обозначение	Наименование
	Граница кадастрового деления
	Проектная граница публичного сервитута
77:02:0007003:80/чзу	Обозначение участка публичного сервитута

Обозначение	Наименование
●	Характерные точки проектной границы публичного сервитута

Сведения о границах публичного сервитута

М1:2000

Лист 9

Тимирязевский район
города Москвы

Схема расположения
листов

УСЛОВНЫЕ ОБОЗНАЧЕНИЯ

Обозначение	Наименование
5КЖ	
	Граница кадастрового деления
	Проектная граница публичного сервитута
77:09:0003025:20/чзу	Обозначение участка публичного сервитута
Обозначение	Наименование
	Характерные точки проектной границы публичного сервитута

Сведения о границах публичного сервитута

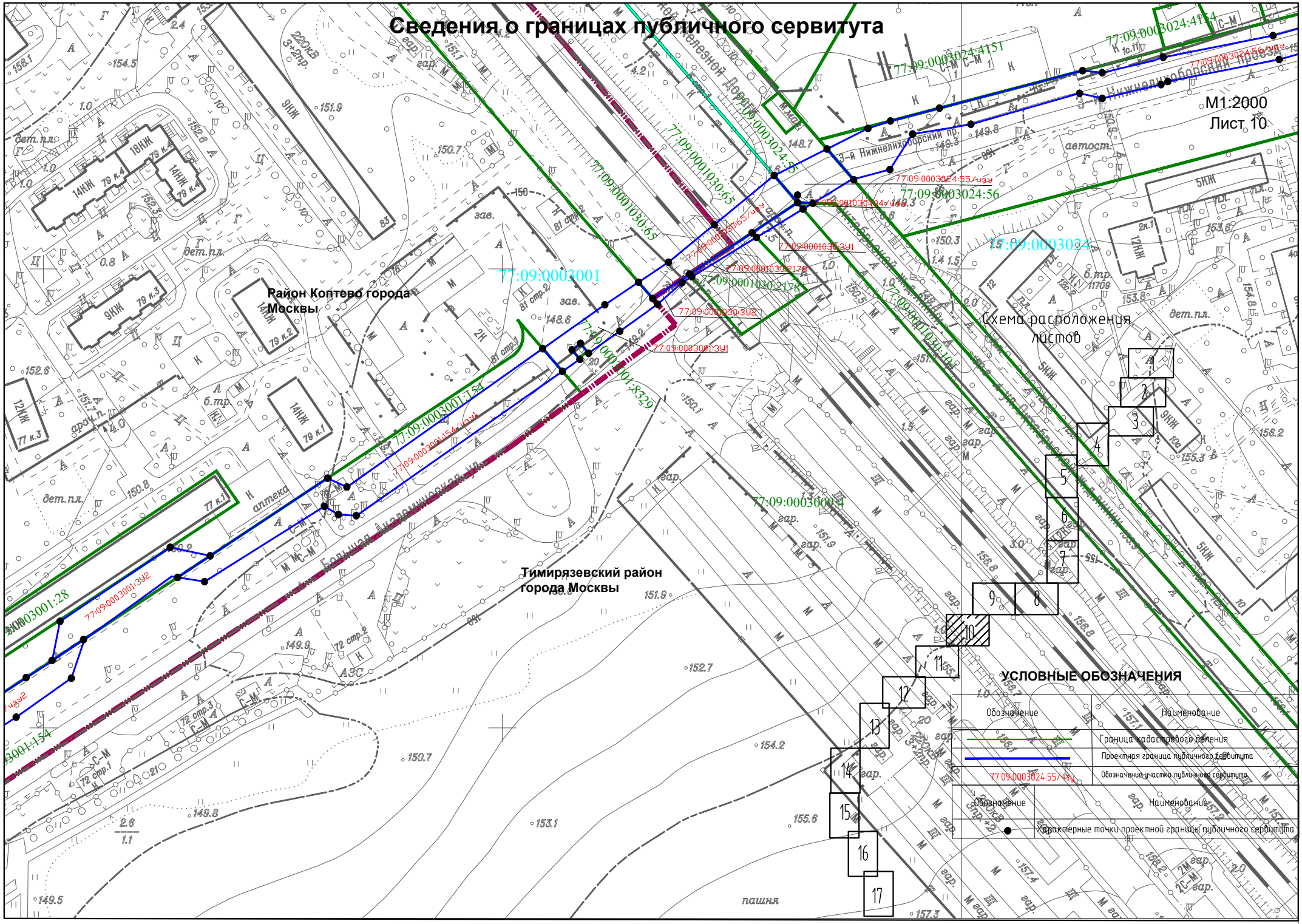

Сведения о границах публичного сервитута

М1:2000
Лист 11

Район Коптево города Москвы

Тимирязевский район города Москвы

77:09:0003001:154

77:09:0003001:154/чзу2

77:09:0003009:4

77:09:0003024:55/чзу

Схема расположения листов

1 2 3 4 5 6 7 8 9 10 11 12 13 14 15 16 17

УСЛОВНЫЕ ОБОЗНАЧЕНИЯ

Обозначение	Наименование
	Граница кадастрового деления
	Проектная граница публичного сервитута
77:09:0003024:55/чзу	Обозначение участка публичного сервитута

Обозначение	Наименование
●	Характерные точки проектной границы публичного сервитута

Сведения о границах публичного сервитута

М1:2000
Лист 12

Район Коптево города Москвы

Тимирязевский район города Москвы

Схема расположения листов

1 2 3 4 5 6 7 8 9 10 11 12 13 14 15 16 17

УСЛОВНЫЕ ОБОЗНАЧЕНИЯ

Обозначение	Наименование
	Граница кадастрового деления
пр.	Проектная граница публичного сервитута
77:09:0003024:55/чзу	Обозначение участка публичного сервитута

Обозначение	Наименование
1.0	Характерные точки проектной границы публичного сервитута

М1:2000

Лист13

Сведения о границах публичного сервитута

Схема расположения листов

1 2 3 4 5 6 7 8 9 10 11 12 13 14 15 16 17

Район Коптево города Москвы

Тимирязевский район города Москвы

77:09:0003010

77:09:0003010:3У4

77:09:0003010:3У5

77:09:0003010:634

77:09:0003010:5297

77:09:0003020

77:09:0003020:143

77:09:0003020:3У1

77:09:0003010:67/чзу

77:09:0003010:667/чзу

77:09:0003009:4

Коптевский бульвар

Храм Георгия Победоносца

Новопетровская ул.

УСЛОВНЫЕ ОБОЗНАЧЕНИЯ

Обозначение	Наименование
	Граница кадастрового деления
	Проектная граница публичного сервитута
77:09:0003010:67/чзу	Обозначение участка публичного сервитута

Обозначение	Наименование
●	Характерные точки проектной границы публичного сервитута

М1:2000
Лист14

Сведения о границах публичного сервитута

Схема расположения листов

Район Коптево города Москвы

Тимирязевский район города Москвы

77:09:0003010
77:09:0003010:63
77:09:0003010:5297
77:09:0003020
77:09:0003010:3
77:09:0003010:3У5
77:09:0003010:3У4
77:09:0003010:67/чзу
77:09:0003020:143/чзу
77:09:0003020:3У1
77:09:0003009:4

Коптевский бульвар
Георгия Победоносца
храм Георгия Победоносца
Новопетровская ул.

УСЛОВНЫЕ ОБОЗНАЧЕНИЯ

Обозначение	Наименование
4Н	Граница кадастрового деления
	Проектная граница публичного сервитута
77:09:0003010:67/чзу	Обозначение участка публичного сервитута

Обозначение	Наименование
Н	Характерные точки проектной границы публичного сервитута

Сведения о границах публичного сервитута

М1:2000

Лист15

Схема расположения листов

Район Коптево города Москвы

Тимирязевский район города Москвы

77:09:0003020:6379

77:09:0003020:56

77:09:0003020:47

77:09:0003020:146

77:09:0003020

77:09:0003020:1/чзу

77:09:0003020:13

77:09:0003020:5/чзу

УСЛОВНЫЕ ОБОЗНАЧЕНИЯ

Обозначение	Наименование
	Граница кадастрового деления
	Проектная граница публичного сервитута
77:09:0003020:5/чзу	Обозначение участка публичного сервитута

Обозначение	Наименование
	Характерные точки проектной границы публичного сервитута

Сведения о границах публичного сервитута

М1:2000
Лист16

Схема расположения листов

Район Коптево города Москвы

Тимирязевский район города Москвы

77:09:0003020:29/чзу
77:09:0003020:342
77:09:0003020:10/чзу
77:09:0003020:343
77:09:0003020:141/чзу
77:09:0003020:344
77:09:0003020:141
77:09:0003020:120/чзу
77:09:0003020:124/чзу
77:09:0003020:395
77:09:0003020:145/чзу
77:09:0003020:29
77:09:0003020
77:09:0003009:4
77:09:0003020:120
77:09:0003020:119
77:09:0003020:124
77:09:0003020:118
77:09:0003020:145

УСЛОВНЫЕ ОБОЗНАЧЕНИЯ

Обозначение	Наименование
	Граница кадастрового деления
	Проектная граница публичного сервитута
77:09:0003020:15/чзу	Обозначение участка публичного сервитута

Обозначение	Наименование
	Характерные точки проектной границы публичного сервитута

Сведения о границах публичного сервитута

М1:2000
Лист17

Схема расположения листов

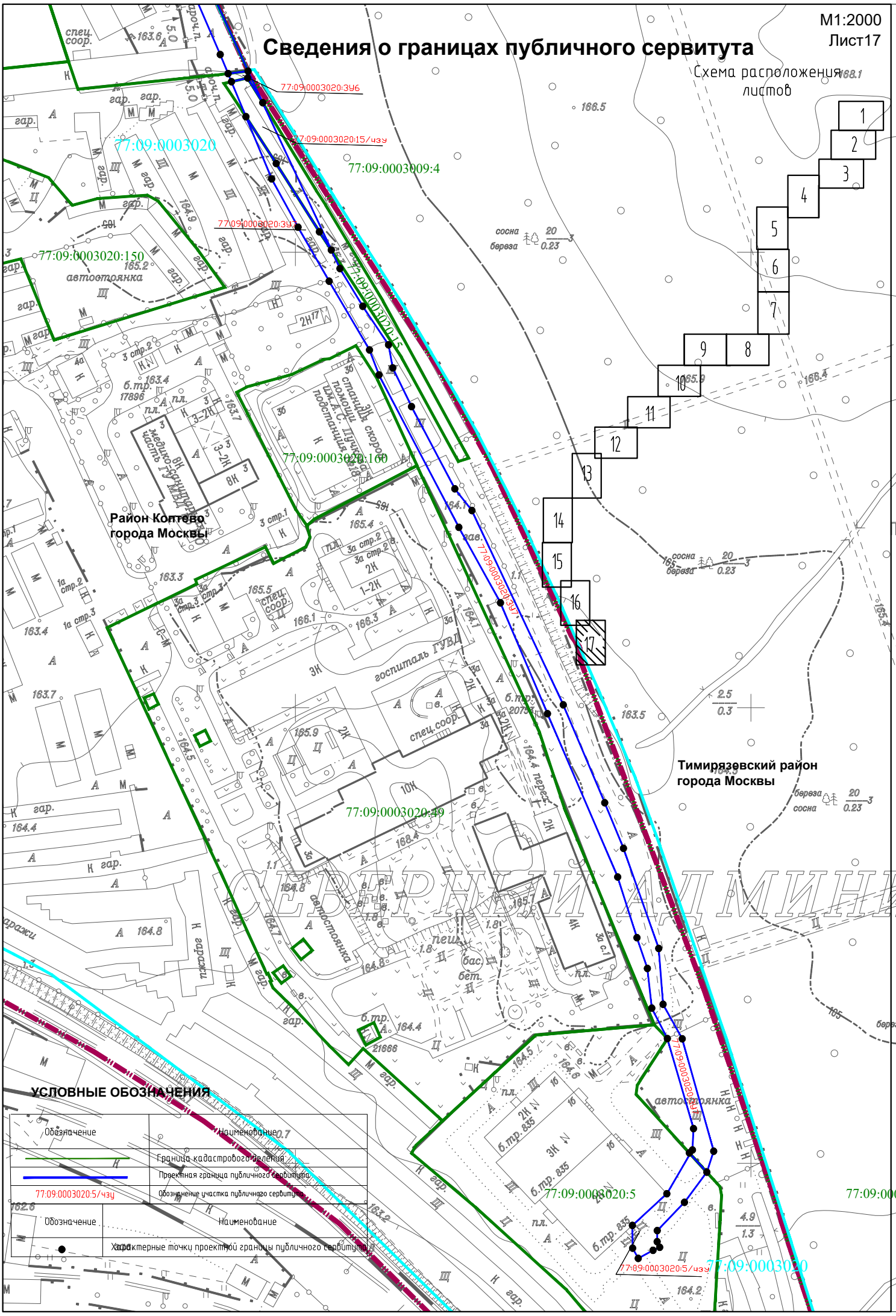

УСЛОВНЫЕ ОБОЗНАЧЕНИЯ

Обозначение	Наименование
	Граница кадастрового деления
	Проектная граница публичного сервитута
77:09:0003020:5/чзу	Обозначение участка публичного сервитута

Обозначение	Наименование
	Характерные точки проектной границы публичного сервитута

Приложение № 1
к приказу Минэнерго России от 24.11.2022 № 30@

Перечни инвестиционных проектов
Раздел 1. План финансирования капитальных вложений по инвестиционным проектам

Публичное акционерное общество "Россети Московский регион"

Номер группы инвестиционных проектов	Наименование инвестиционного проекта (группы инвестиционных проектов)	Идентификатор инвестиционного проекта	Год начала реализации инвестиционного проекта	Год окончания реализации инвестиционного проекта	Полная сметная стоимость инвестиционного проекта в соответствии с утвержденной проектной документацией			Оценка полной стоимости инвестиционного проекта в прогнозных ценах соответствующих лет, млн рублей (с НДС)	Остаток финансирования капитальных вложений в прогнозных ценах соответствующих лет, млн рублей (с НДС)
					План				
				План	в базисном уровне цен, млн рублей (с НДС)	в ценах, сложившихся ко времени составления сметной документации, млн рублей (с НДС)	месяц и год составления сметной документации	План	План на 01.01.2022 года
1	2	3	4	5	6	7	8	9	10
1.2.2.1	Реконструкция КЛ 220 кВ Бескудниково – Гражданская №1,2 (22 км; 15 900 п.м.: 7 шт.(прочие))	J_I-222197	2023	2027			нд		

Финансирование капитальных вложений в прогнозных ценах соответствующих лет, млн рублей (с НДС)

Номер группы инвестиционных проектов	Утвержденный план 2022 года					Утвержденный план 2023 года				
	Общий объем финансирования, в том числе за счет:	федерального бюджета	бюджетов субъектов Российской Федерации и муниципальных образований	средств, полученных от оказания услуг, реализации товаров по регулируемым государством ценам (тарифам)	иных источников финансирования	Общий объем финансирования, в том числе за счет:	федерального бюджета	бюджетов субъектов Российской Федерации и муниципальных образований	средств, полученных от оказания услуг, реализации товаров по регулируемым государством ценам (тарифам)	иных источников финансирования
1	11.1	11.2	11.3	11.4	11.5	11.6	11.7	11.8	11.9	11.10
1.2.2.1										

Номер группы инвестиционных проектов	Утвержденный план 2024 года					Утвержденный план 2025 года				
	Общий объем финансирования, в том числе за счет:	федерального бюджета	бюджетов субъектов Российской Федерации и муниципальных образований	средств, полученных от оказания услуг, реализации товаров по регулируемым государством ценам (тарифам)	иных источников финансирования	Общий объем финансирования, в том числе за счет:	федерального бюджета	бюджетов субъектов Российской Федерации и муниципальных образований	средств, полученных от оказания услуг, реализации товаров по регулируемым государством ценам (тарифам)	иных источников финансирования
1	11.11	11.12	11.13	11.14	11.15	11.16	11.17	11.18	11.19	11.20
1.2.2.1										

Номер группы инвестиционных проектов	Утвержденный план 2026 года					Утвержденный план 2027 года				
	Общий объем финансирования, в том числе за счет:	федерального бюджета	бюджетов субъектов Российской Федерации и муниципальных образований	средств, полученных от оказания услуг, реализации товаров по регулируемым государством ценам (тарифам)	иных источников финансирования	Общий объем финансирования, в том числе за счет:	федерального бюджета	бюджетов субъектов Российской Федерации и муниципальных образований	средств, полученных от оказания услуг, реализации товаров по регулируемым государством ценам (тарифам)	иных источников финансирования
1	11.21	11.22	11.23	11.24	11.25	11.26	11.27	11.28	11.29	11.30
1.2.2.1										

Номер группы инвестиционных проектов	Итого план				
	Общий объем финансирования, в том числе за счет:	федерального бюджета	бюджетов субъектов Российской Федерации и муниципальных образований	средств, полученных от оказания услуг, реализации товаров по регулируемым государством ценам (тарифам)	иных источников финансирования
1	12	13	14	15	16
1.2.2.1					

	Ходатайство об установлении публичного сервитута	
1	Департамент городского имущества города Москвы (наименование органа, принимающего решение об установлении публичного сервитута)	
2	Сведения о лице, представившем ходатайство об установлении публичного сервитута (далее – заявитель):	
2.1	Полное наименование	Публичное акционерное общество «Россети Московский регион»
2.2	Сокращенное наименование (при наличии)	ПАО «Россети МР»
2.3	Организационно-правовая форма	Публичное акционерное общество
2.4	Почтовый адрес (индекс, субъект Российской Федерации, населенный пункт, улица, дом)	115114, г. Москва, 2-й Павелецкий пр., д. 3, стр. 2
2.5	Адрес электронной почты	client@rossetimr.ru
2.6	ОГРН	1057746555811
2.7	ИНН	5036065113
3	Сведения о представителе заявителя:	
3.1	Фамилия	Кочергин
	Имя	Игорь
	Отчество (при наличии)	Васильевич
3.2	Адрес электронной почты (при наличии)	kocherginiv@rossetimr.ru
3.3	Телефон	8-495-662-40-70, доб. 44-63
3.4	Наименование и реквизиты документа, подтверждающего полномочия представителя заявителя	Доверенность от 10.07.2024 г. №77 АД 7496452 зарегистрирована в реестре № 77 /822-н/77-2024-31-179
4	Прошу установить публичный сервитут в отношении земель и земельных участков в целях, предусмотренных п. 1 ст. 39.37 Земельного кодекса Российской Федерации: целей реконструкции объекта энергетики - кабельная линия электропередачи напряжением 220 кВ «Бескудниково-Гражданская № 1, 2».	
5	Испрашиваемый срок публичного сервитута: 10 лет	
6	Срок, в течение которого в соответствии с расчетом заявителя использование земельного участка (его части) и (или) расположенного на нем объекта недвижимости в соответствии с их разрешенным использованием будет в соответствии с подпунктом 4 пункта 1 статьи 39.41 Земельного кодекса Российской Федерации невозможно или существенно затруднено (при возникновении таких обстоятельств): предусмотрено на срок не более 3 месяцев	
7	Обоснование необходимости установления публичного сервитута 1. Справка о балансовой принадлежности от 19.03.2025 №МВС/ДФ/132; 2. Постановление Правительства Москвы от 05.03.2025 г. №407-ПП «Об утверждении проекта планировки территории линейного объекта – кабельная линия электропередачи напряжением 220 кВ «Бескудниково-Гражданская № 1, 2»; 3. Выкопировка из Инвестиционной программы ПАО «Россети Московский регион» от 24.11.2022г. №30@.	

8	Сведения о правообладателе инженерного сооружения, которое переносится в связи с изъятием земельного участка для государственных или муниципальных нужд в случае, если заявитель не является собственником указанного инженерного сооружения (в данном случае указываются сведения в объеме, предусмотренном пунктом 2 настоящей Формы) (заполняется в случае, если ходатайство об установлении публичного сервитута подается с целью установления сервитута в целях реконструкции инженерного сооружения, которое переносится в связи с изъятием такого земельного участка для государственных или муниципальных нужд) – не требуется к заполнению.		
9	Кадастровые номера земельных участков (при их наличии), в отношении которых подано ходатайство об установлении публичного сервитута, адреса или иное описание местоположения таких земельных участков	77:02:0007001:7667/чзу	город Москва, вн.тер.г. муниципальный округ Отрадное, проезд Высоковольтный, земельный участок 1/39
		77:02:0007001:12881/чзу1	г. Москва, ул. Римского-Корсакова
		77:02:0007001:12881/чзу2	г. Москва, ул. Римского-Корсакова
		77:02:0007001:12880/чзу	г. Москва, ул. Римского-Корсакова
		77:02:0007001:10805/чзу	город Москва, вн.тер.г. муниципальный округ Отрадное, проезд Высоковольтный, земельный участок 5/2
		77:02:0007001:32/чзу	город Москва, вн.тер.г. муниципальный округ Отрадное, проезд Высоковольтный, земельный участок 9
		77:02:0007001:144/чзу	г. Москва, Высоковольтный проезд ЗУ 02/77/01198 является уч.507 перечня ЗУ существующей УДС От границы с ЗУ 02/77/01197 (Высоковольтный пр.), проходящей вблизи дома № 1а до границы с ЗУ 02/77/00999
		77:02:0007001:ЗУ	город Москва
		77:02:0007001:149/чзу	г Москва, ул Римского-Корсакова, ЗУ 02/77/00999 в составе уч.508 перечня ЗУ существующей УДС От границы с ЗУ 02/77/00113 (Декабристов ул.) до границы с ЗУ 02/77/ПРОЕК (Проектируемый проезд № 5003)
		77:02:0007001:201/чзу	город Москва, вн.тер.г. муниципальный округ Отрадное

		77:02:0008001:197/чзу	город Москва, вн.тер.г. муниципальный округ Отрадное
		77:02:0008002:9705/чзу	город Москва, вн.тер.г. муниципальный округ Отрадное, улица Декабристов, земельный участок 3А
		77:02:0008002:ЗУ	город Москва
		77:02:0008002:150/чзу	г Москва, Алтуфьевское шоссе, ЗУ 02/77/00026 в составе уч.1532 перечня ЗУ существующей УДС От границы с ЗУ 02/77/00022 (Алтуфьевское шоссе), совпадающей с кад.границей (с кв.77:02:09001), проходящей по оси Хачатуряна ул. до границы с ЗУ 02/77/00023 (Алтуфьевское шоссе), совпадающей с кад.границей (с кв.77:02:07001), проходящей по оси Декабристов ул.
		77:02:0007002:106/чзу	г Москва, ш Алтуфьевское, ЗУ 02/77/00025 в составе уч.1532 перечня ЗУ существующей УДС От границы с ЗУ 02/77/00024 (Алтуфьевское шоссе), совпадающей с кад.границей (с кв.77:02:07003), проходящей по оси Проектируемый Проезд № 2257 до границы с ЗУ 02/77/00020 (Алтуфьевское шоссе), совпадающей с кад.границей (с кв.77:02:07004), проходящей по южной границе полосы отвода Бескудниковской ветки МЖД
		77:02:0007003:102/чзу1	г Москва, ш Алтуфьевское, ЗУ 02/77/00024 в составе уч.1532 перечня ЗУ существующей УДС От границы с ЗУ 02/77/00019 (Алтуфьевское шоссе), совпадающей с кад.границей (с кв.77:02:07005), проходящей по оси Сигнальный пр. до границы с ЗУ 02/77/00025 (Алтуфьевское шоссе), совпадающей с кад.границей (с кв.77:02:07002), проходящей по оси Проектируемый Проезд № 2257
		77:02:0007003:ЗУ1	город Москва

		77:02:0007003:104/чзу1	г Москва, ш Алтуфьевское, вл 27
		77:02:0007003:13/чзу	г Москва, ш Алтуфьевское, вл 27
		77:02:0007003:104/чзу2	г Москва, ш Алтуфьевское, вл 27
		77:02:0007003:102/чзу2	г Москва, ш Алтуфьевское, ЗУ 02/77/00024 в составе уч.1532 перечня ЗУ существующей УДС От границы с ЗУ 02/77/00019 (Алтуфьевское шоссе), совпадающей с кад.границей (с кв.77:02:07005), проходящей по оси Сигнальный пр. до границы с ЗУ 02/77/00025 (Алтуфьевское шоссе), совпадающей с кад.границей (с кв.77:02:07002), проходящей по оси Проектируемый Проезд № 2257
		77:02:0007003:ЗУ2	город Москва
		77:02:0007003:7868/чзу	Российская Федерация, город Москва, вн.тер.г муниципальный округ Отрадное, проезд Нововладыкинский
		77:02:0007003:101/чзу	г Москва, Нововладыкинский проезд, ЗУ 02/77/00395 является уч.1530 перечня ЗУ существующей УДС От границы с ЗУ 02/77/00024 (Алтуфьевское шоссе) до границы с ЗУ 02/77/ПРОЕК (Проектируемый проезд № 3491)
		77:02:0007003:96/чзу	г Москва, ш Алтуфьевское, вл 3А
		77:02:0007003:107/чзу	г Москва, проезд Сигнальный, вл 5
		77:02:0007003:ЗУ3	город Москва
		77:02:0007003:5147/чзу	Москва, проезд Сигнальный, вл 5/1
		77:02:0007003:7834/чзу	город Москва, вн.тер.г. муниципальный округ Отрадное, шоссе Алтуфьевское, земельный участок 3/4

		77:02:0007003:5152/чзу	город Москва, вн.тер.г. муниципальный округ Отрадное, шоссе Алтуфьевское, земельный участок 1/1
		77:02:0007003:7789/чзу	г Москва, проезд Сигнальный
		77:02:0007003:52/чзу	г Москва, ш Алтуфьевское
		77:02:0007003:80/чзу	г Москва, проезд Сигнальный, вл 3
		77:02:0007003:ЗУ4	город Москва
		77:02:0007003:106/чзу	г Москва, проезд Сигнальный, ЗУ 02/77/00553 в составе уч.1531 перечня ЗУ существующей УДС От границы с ЗУ 02/77/00550 (Сигнальный пр.), проходящей вблизи Проектируемый Проезд № 1566 до границы с ЗУ 02/77/00024 (Алтуфьевское шоссе)
		77:02:0007005:30/чзу	г Москва, Сигнальный проезд, ЗУ 02/77/00552 в составе уч.1531 перечня ЗУ существующей УДС От границы с ЗУ 02/77/00551 (Сигнальный пр.), проходящей вблизи Проектируемый Проезд № 1566 до границы с ЗУ 02/77/00019 (Алтуфьевское шоссе)
		77:02:0007005:32/чзу	адресные ориентиры: Малое кольцо Московской окружной железной дороги СВАО (участок №8), г. Москва
		77:02:0017001:95/чзу	г Москва, ул Станционная, ЗУ 02/77/00564 в составе уч.1535 перечня ЗУ существующей УДС От границы с ЗУ 02/77/00563 (Станционная ул.), совпадающей с кад.границей (с кв.77:02:17006), проходящей по оси Гостиничный пр. до границы с ЗУ 02/77/00087 (Ботаническая ул.)
		77:02:0017006:38/чзу	г Москва, ул Станционная, ЗУ 02/77/00563 в составе уч.1535 перечня ЗУ существующей УДС От границы с ЗУ 09/77/00393 (Станционная ул.), совпадающей с кад.границей (с кв.77:09:03025), проходящей по

			западной границе полосы отвода МЖД Савеловского направления до границы с ЗУ 02/77/00564 (Станционная ул.), совпадающей с кад.границей (с кв.77:02:17001), проходящей по оси Гостиничный пр.
		77:02:0017006:34/чзу	адресные ориентиры: участок № 3 Савеловской железной дороги
		77:09:0003025:5712/чзу	г. Москва, ТПУ "Окружная"
		77:09:0003025:84/чзу	г Москва, ул Станционная, ЗУ 09/77/00393 в составе уч.1535 перечня ЗУ существующей УДС граница с ЗУ 09/77/ПРОЕК (Проектируемый проезд № 1564); граница с ЗУ 02/77/00563 (Станционная ул.), совпадающая с границей кад.кв.77:02:17006; граница уч.УДС 1535; граница с ЗУ 09/77/00285 (Локомотивный пр.)
		77:09:0003025:ЗУ1	город Москва
		77:09:0003025:6191/чзу	город Москва, проезд Локомотивный
		77:09:0003025:ЗУ2	город Москва
		77:09:0003025:20/чзу	г. Москва, Дмитровское ш., вл. 56 и вл. 56, корп. 1, стр. 2
		77:09:0003025:88/чзу	г Москва, ш Дмитровское, ЗУ 09/77/00083 в составе уч.978 перечня ЗУ существующей УДС От границы с ЗУ 09/77/00285 (Локомотивный пр.) до границы с ЗУ 09/77/00081 (Дмитровское шоссе), совпадающей с кад.границей (с кв.77:09:02032), проходящей по оси Проектируемый проезд № 1564
		77:09:0003024:57/чзу	г Москва, ш Дмитровское, ЗУ 09/77/00082 в составе уч.978 перечня ЗУ существующей УДС От границы с ЗУ 09/77/00079 (Дмитровское шоссе), совпадающей с кад.границей (с кв.77:09:01030), проходящей по оси Линии Октябрьской Железной Дороги

			ул. до границы с ЗУ 09/77/00081 (Дмитровское шоссе), совпадающей с кад.границей (с кв.77:09:02032), проходящей по оси Проектируемый проезд № 1564
		77:09:0003024:ЗУ	город Москва
		77:09:0003024:4146/чзу	город Москва, вн.тер.г. муниципальный округ Тимирязевский, шоссе Дмитровское, земельный участок 65
		77:09:0003024:54/чзу	г Москва, проезд Нижнелихоборский 1-й, ЗУ 09/77/00682 является уч.1023 перечня ЗУ существующей УДС От границы с ЗУ 09/77/00319 (Нижнелихоборский 3-й пр.) до границы с ЗУ 09/77/ПРОЕК (Проектируемый проезд № 1564
		77:09:0003024:69/чзу	г. Москва, 3-й Нижнелихоборский проезд, вл. 1, стр. 6 и стр. 16
		77:09:0003024:4150/чзу	г. Москва, 3-й Нижнелихоборский проезд, вл. 1, стр. 6 и стр. 16
		77:09:0003024:4152/чзу	Москва, проезд Нижнелихоборский 3-й
		77:09:0003024:4085/чзу	город Москва, вн.тер.г. муниципальный округ Тимирязевский, проезд 3-й Нижнелихоборский, земельный участок 3/6
		77:09:0003024:4087/чзу	город Москва, вн.тер.г. муниципальный округ Тимирязевский, проезд 3-й Нижнелихоборский, земельный участок 3/2
		77:09:0003024:4086/чзу	город Москва, вн.тер.г. муниципальный округ Тимирязевский, проезд 3-й Нижнелихоборский, земельный участок 3
		77:09:0003024:56/чзу	г Москва, 3-й Нижнелихоборский проезд, ЗУ 09/77/00319 является уч.1013 перечня ЗУ существующей УДС От границы с ЗУ 09/77/00634 (Линии Октябрьской Железной Дороги ул.) до границы с ЗУ

			09/77/00082 (Дмитровское шоссе)
		77:09:0003024:55/чзу	г Москва, ул Линии Октябрьской Железной Дороги, ЗУ 09/77/00634 в составе уч.1000 перечня ЗУ существующей УДС От границы с ЗУ 09/77/00082 (Дмитровское шоссе) до границы с ЗУ 09/77/ПРОЕК (Проектируемый проезд № 5350), совпадающей с кад.границей (с кв.77:09:02032), проходящей по северо-западной границе территории Автокомбината № 3
		77:09:0001030:104/чзу	г Москва, улица Линии Октябрьской Железной Дороги,
		77:09:0001030:65/чзу	адресные ориентиры: Участок № 3 Октябрьской железной дороги от Савеловского отделения
		77:09:0001030:ЗУ1	город Москва
		77:09:0001030:ЗУ2	город Москва
		77:09:0003001:ЗУ1	город Москва
		77:09:0001030:2178/чзу	Российская Федерация, город Москва, вн.тер.г. муниципальный округ Тимирязевский, проезд 3-й Нижнелихоборский
		77:09:0003001:154/чзу1	г Москва, ул Большая Академическая, ЗУ 09/77/00490 в составе уч.998 перечня ЗУ существующей УДС От границы с ЗУ 09/77/00487 (Академическая Б. ул.), совпадающей с кад.границей (с кв.77:09:03003), проходящей по оси Новомихалковский 4-й пр. до границы с ЗУ 09/77/ПРОЕК (Проектируемый проезд № 477)
		77:09:0003001:ЗУ2	город Москва
		77:09:0003001:154/чзу2	г Москва, ул Большая Академическая, ЗУ 09/77/00490 в составе уч.998 перечня ЗУ существующей УДС От границы с ЗУ 09/77/00487

			(Академическая Б. ул.), совпадающей с кад.границей (с кв.77:09:03003), проходящей по оси Новомихалковский 4-й пр. до границы с ЗУ 09/77/ПРОЕК (Проектируемый проезд № 477)
		77:09:0003003:97/чзу	г Москва, ул Академическая Б., ЗУ 09/77/00487 в составе уч.998 перечня ЗУ существующей УДС От границы с ЗУ 09/77/00489 (Академическая Б. ул.), совпадающей с кад.границей (с кв.77:09:03010), проходящей по оси Михалковская ул. до границы с ЗУ 09/77/00490 (Академическая Б. ул.), совпадающей с кад.границей (с кв.77:09:03001), проходящей по оси Новомихалковский 4-й пр.
		77:09:0003003:ЗУ	город Москва
		77:09:0003003:66/чзу	город Москва, вн.тер.г. муниципальный округ Коптево, улица Михалковская, земельный участок 4
		77:09:0003003:98/чзу	г Москва, ул Михалковская, ЗУ 09/77/00306 в составе уч.1086 перечня ЗУ существующей УДС От границы с ЗУ 09/77/00487 (Академическая Б. ул.) до границы с ЗУ 09/77/00303 (Михалковская ул.), совпадающей с кад.границей (с кв.77:09:01031), проходящей по оси Черепановых пр.
		77:09:0003010:62/чзу	г Москва, ул Михалковская , ЗУ 09/77/00302 в составе уч.1086 перечня ЗУ существующей УДС От границы с ЗУ 09/77/00489 (Академическая Б. ул.) до границы с ЗУ 09/77/00304 (Михалковская ул.), совпадающей с кад.границей (с кв.77:09:03011), проходящей по оси Железняка Матроса бульв.
		77:09:0003010:ЗУ1	город Москва
		77:09:0003010:67/чзу	г Москва, ул Большая Академическая, ЗУ 09/77/00489 в составе уч.998 перечня ЗУ существующей УДС От

			границы с ЗУ 09/77/00481 (Академическая Б. ул.), совпадающей с кад.границей (с кв.77:09:03014), проходящей по оси Коптевский бульв. до границы с ЗУ 09/77/00487 (Академическая Б. ул.), совпадающей с кад.границей (с кв.77:09:03003), проходящей по оси Михалковская ул.
		77:09:0003010:ЗУ2	город Москва
		77:09:0003010:1002/чзу	г. Москва, ул. Большая Академическая, вл. 47, стр. 2
		77:09:0003010:ЗУ3	город Москва
		77:09:0003010:1001/чзу	г. Москва, ул. Большая Академическая, вл. 43
		77:09:0003010:66/чзу	г Москва, пер Михалковский 3-й, ЗУ 09/77/00670 в составе уч.1074 перечня ЗУ существующей УДС От границы с ЗУ 09/77/00489 (Академическая Б. ул.) до границы с ЗУ 09/77/00671 (Михалковский 3-й пер.), совпадающей с кад.границей (с кв.77:09:03011), проходящей по оси Железняка Матроса бульв.
		77:09:0003010:ЗУ4	город Москва
		77:09:0003010:ЗУ5	город Москва
		77:09:0003010:63/чзу	г. Москва, Коптевский бульвар, ЗУ 09/77/00614 является уч.1107 перечня ЗУ существующей УДС От границы с ЗУ 09/77/00489 (Академическая Б. ул.) до границы с ЗУ 09/77/00612 (Коптевский бульв.), проходящей вблизи Железняка Матроса бульв.
		77:09:0003020:143/чзу	г Москва, Большая Академическая улица
		77:09:0003020:ЗУ1	город Москва
		77:09:0003020:29/чзу	Москва, ул. Академическая Б., д. 22 Б

		77:09:0003020:ЗУ2	город Москва
		77:09:0003020:10/чзу	г. Москва, вн.тер.г. муниципальный округ Коптево, улица Большая Академическая, земельный участок 22/7
		77:09:0003020:141/чзу	г Москва, ул Новая Ипатовка ЗУ 09/77/00600 является уч.1050 перечня ЗУ существующей УДС От границы с ЗУ 09/77/ПРОЕК (Проектируемый проезд № 1867) до границы с ЗУ 09/77/ПРОЕК (Проектируемый проезд № 551)
		77:09:0003020:ЗУ3	город Москва
		77:09:0003020:120/чзу	г Москва, ул Новая Ипатовка, вл 23А, стр 3
		77:09:0003020:124/чзу	г Москва, ул Ипатовка Новая, вл 23А
		77:09:0003020:ЗУ4	город Москва
		77:09:0003020:145/чзу	г Москва, ул Ипатовка Новая, вл 5А
		77:09:0003020:ЗУ5	город Москва
		77:09:0003020:15/чзу	г Москва, ул Ипатовка Новая, вл 1
		77:09:0003020:ЗУ6	город Москва
		77:09:0003020:5/чзу	г Москва, ул Ипатовка Новая, вл 2
		77:09:0003020:ЗУ7	город Москва
10	Право, на котором инженерное сооружение принадлежит заявителю (если подано ходатайство об установлении публичного сервитута для реконструкции, капитального ремонта или эксплуатации указанного инженерного сооружения, реконструкции или капитального ремонта участка (части) инженерного сооружения, являющегося линейным объектом): собственность (инвентарные номера №038-3000277, №038-3000278).		
11	Сведения о способах представления результатов рассмотрения ходатайства:		
	в виде электронного документа, который направляется уполномоченным органом заявителю посредством электронной почты		да (да/нет)

	в виде бумажного документа, который заявитель получает непосредственно при личном обращении или посредством почтового отправления	да (да/нет)
12	1. Документы, прилагаемые к ходатайству: 2. Схема расположения границ публичного сервитута в виде файла в формате PDF в полноцветном режиме с разрешением не менее 300 dpi в масштабе, обеспечивающем читаемость местоположения характерных точек на 6 л; 3. Координаты поворотных точек, в отношении которых устанавливается публичный сервитут, в формате Excel; 4. Справка о балансовой принадлежности от 19.03.2025 №МВС/ДФ/132; 5. Копия доверенности от 10.07.2024 г. №77 АД 7496452; 6. Постановление Правительства Москвы от 05.03.2025 г. №407-ПП; 7. Выкопировка из Инвестиционной программы ПАО «Россети Московский регион» от 24.11.2022г. №30@.	
13	Подтверждаю согласие на обработку персональных данных (сбор, систематизацию, накопление, хранение, уточнение (обновление, изменение), использование, распространение (в том числе передачу), обезличивание, блокирование, уничтожение персональных данных, а также иных действий, необходимых для обработки персональных данных в соответствии с законодательством Российской Федерации), в том числе в автоматизированном режиме.	
14	Подтверждаю, что сведения, указанные в настоящем ходатайстве, на дату представления ходатайства достоверны; документы (копии документов) и содержащиеся в них сведения соответствуют требованиям, установленным статьей 39.41 Земельного кодекса Российской Федерации.	
15	Подпись:	Дата:
	_____ (подпись) _____ И.В. Кочергин (инициалы, фамилия)	«24» июля 2025 г.